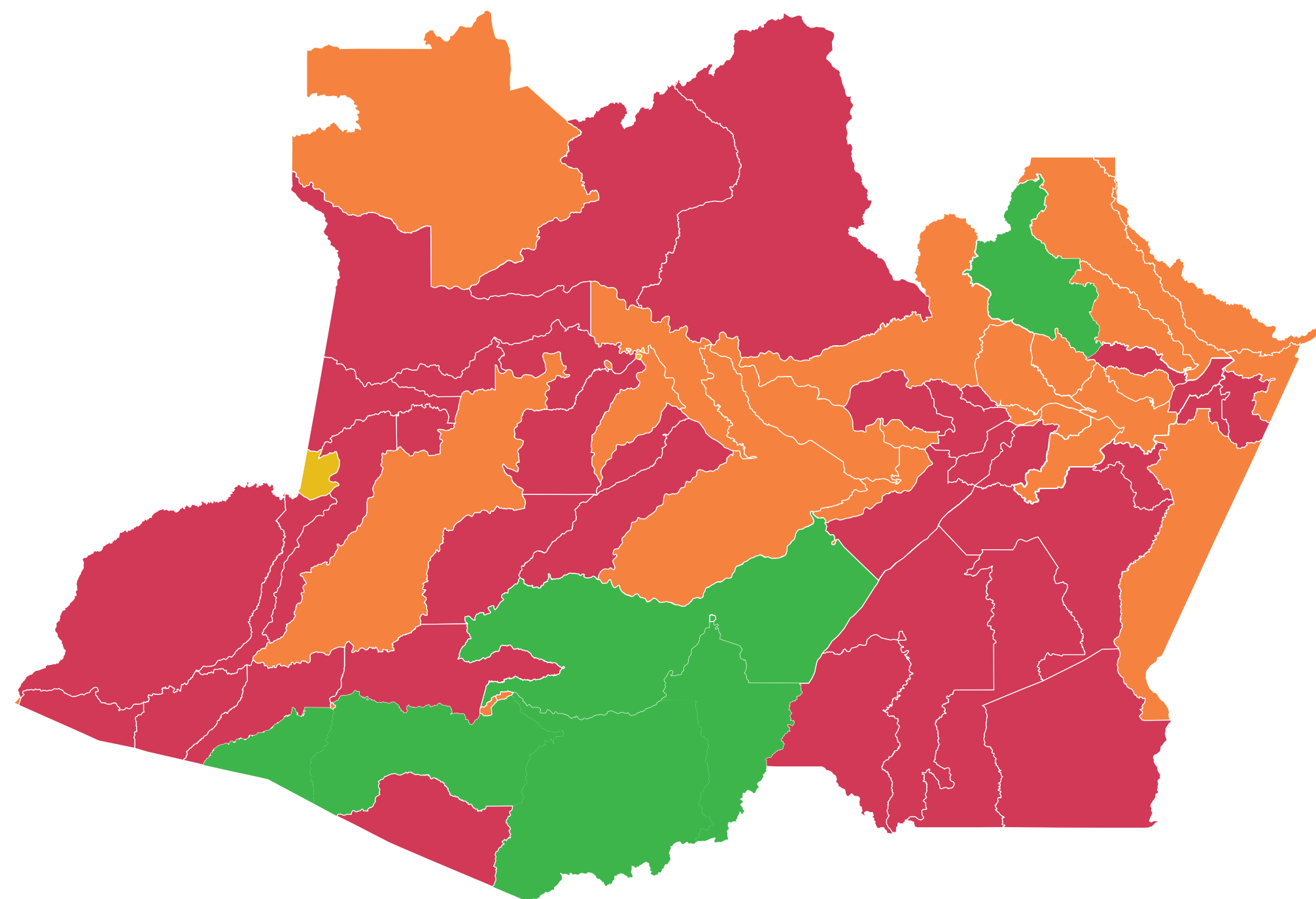


BOLETIM OPERAÇÃO CHEIA 2025

Situação Atual dos Municípios



Emergência:

Alvarães, Amaturá, Anamá, Anori, Apuí, Atalaia do Norte, Barreirinha, Benjamin Constant, Beruri, Boa Vista do Ramos, Boca do Acre, Barcelos, Borba, Caapiranga, Carauari, Careiro Castanho, Careiro da Várzea, Coari, Eirunepé, Fonte Boa, Guajará, Humaitá, Ipixuna, Iranduba, Itacoatiara, Itamarati, Itapiranga, Japurá, Jutai, Juruá, Manacapuru, Manaquiri, Manicoré, Maraã, Nova Olinda do Norte, Novo Aripuanã, Santa Izabel do Rio Negro, Santo Antônio do Içá, São Paulo de Olivença, Tonantins, Tefé, Uarini e Urucurituba.

Alerta:

Autazes, Codajás, Manaus, Maués, Nhamundá, Novo Airão, Parintins, Rio Preto da Eva, São Gabriel da Cachoeira, São Sebastião do Uatumã, Silves e Urucará.

Atenção:

Tabatinga.

Normalidade:

Canutama, Envira, Pauini, Presidente Figueiredo, Lábrea e Tapauá.



TOTAL DE PESSOAS ATINGIDAS

559.886



TOTAL DE FAMÍLIAS ATINGIDAS

139.976

ENTREGAS:

770 toneladas CESTAS BÁSICAS

(Humaitá, Manicoré, Apuí, Boca do Acre, Novo Aripuanã, Borba, Careiro da Várzea, Anamá, Amaturá, Atalaia do Norte, Benjamin Constant, Santo Antônio do Içá, São Paulo de Olivença, Tonantins, Carauari, Itamarati, Ipixuna, Juruá, Jutai, Fonte Boa, Guajará e Coari)

1.900 CAIXAS COM copos d'água de 200 ml totalizando **57MIL COPOS**

3.300 CAIXAS D'ÁGUA de 500 litros

10 KITS PURIFICADORES do programa Água Boa

1 Estação de Tratamento de Água Móvel - ETAM

Fonte: Defesa Civil e Cosama

FVS-RCP

Envio de hipoclorito de janeiro a 27 de maio

2.353.550 unidades

SES-AM

Distribuição de **72 kits** de medicamentos e insumos até 25 de abril

35 MIL pessoas beneficiadas

Emergência:

43

Alerta:

12

Atenção:

01

Normalidade:

06

PREVISÃO PARA O TRIMESTRE

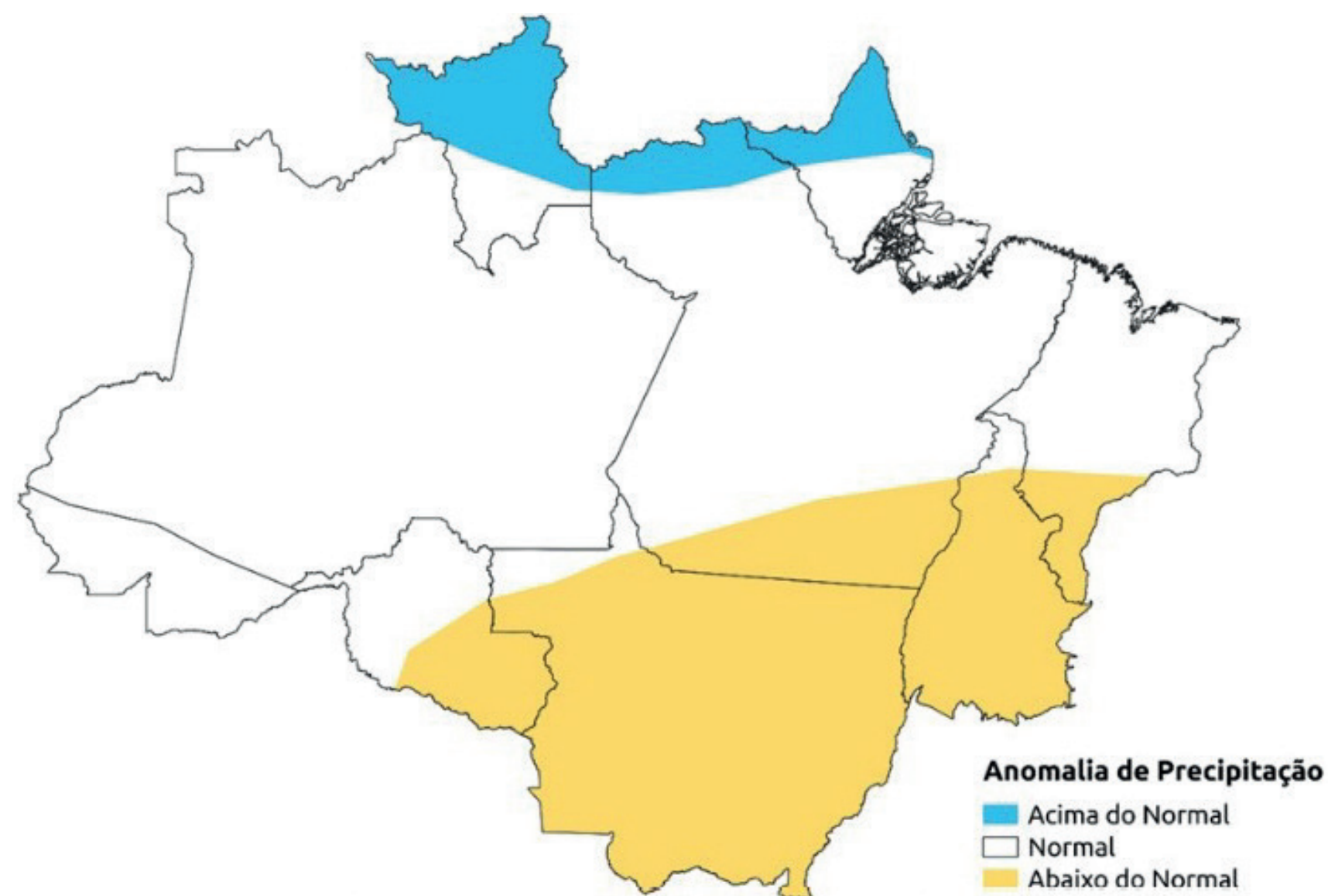
ABRIL

MAIO

JUNHO

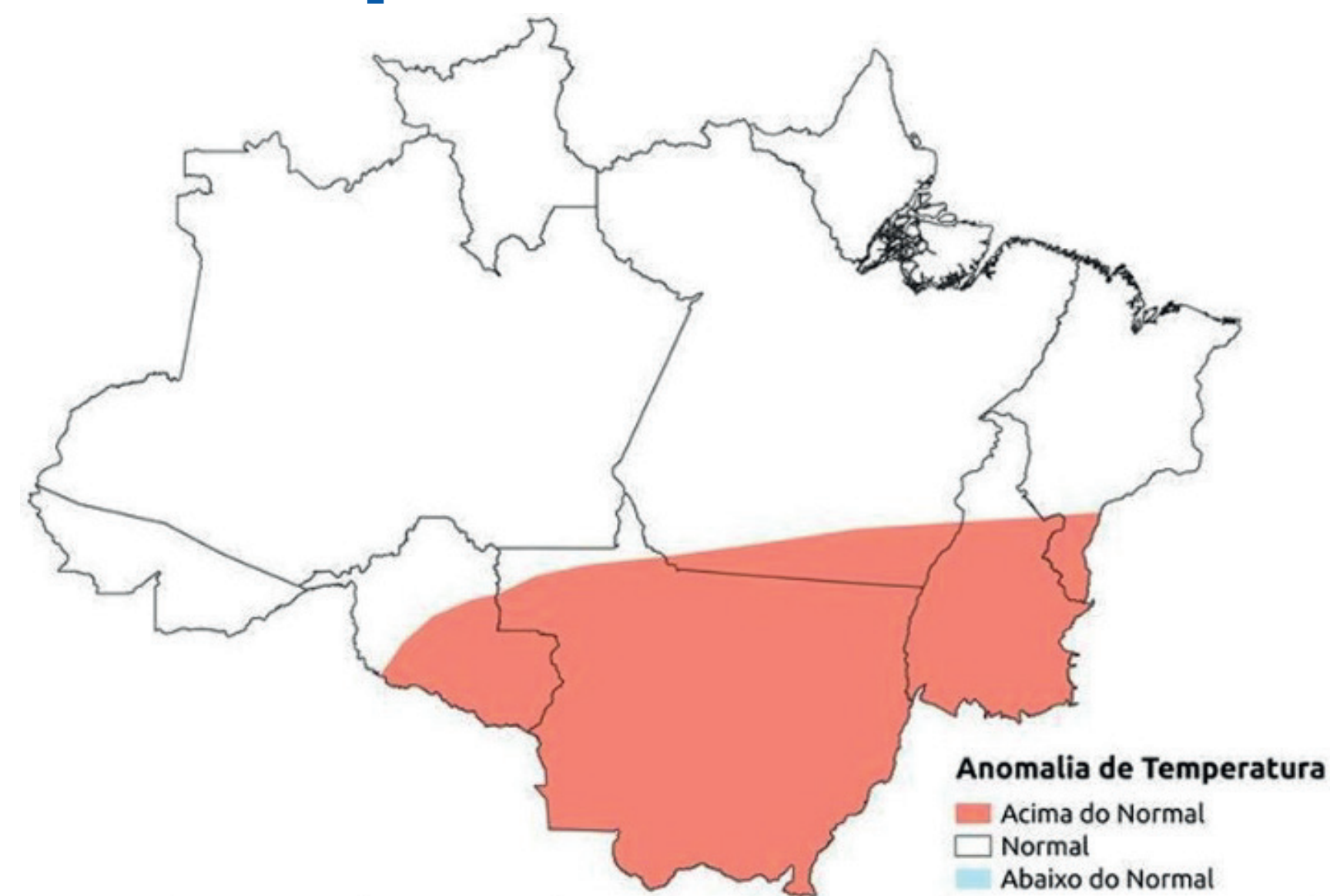
Fonte: CENSIPAM
Centro Gestor e Operacional do
Sistema de Proteção da Amazônia |
Centro Regional de Manaus

➔ Chuvas



Chuvas na Amazônia Legal estarão acima da média do centro-norte de Roraima ao norte do Amapá, abaixo da média em partes de MT, TO, MA e RO, e normal nas demais áreas, incluindo o Amazonas.

➔ Temperaturas



Temperatura na Amazônia Legal estará acima da média em MT, centro-sul de TO e RO, e extremo sul de PA e MA, com normalidade no Amazonas.

Situação dos MUNICÍPIOS

CALHA
JURUÁ

Atualizado em: 10/08/2025 12:10:45



COTAS DIÁRIAS, MÍNIMAS E MÁXIMAS

SELECIONE O MUNICÍPIO

Itamarati



COTA MAIS RECENTE

6,82

ÚLTIMA DATA DE ATUALIZAÇÃO

09/08/2025

COTA MÁXIMA REGISTRADA

21,91

DATA MÁXIMA REGISTRADA

07/04/2015

COTA MÍNIMA REGISTRADA

4,83

DATA MÍNIMA REGISTRADA

03/10/2024


DIFERENÇA ATÉ A MÁXIMA

15,09

DIFERENÇA ATÉ A MÍNIMA

1,99

NÍVEL CRÍTICO DE ENCHENTE




Processo de
Vazante

NÍVEL CRÍTICO DE VAZANTE

Fonte: Defesa Civil


Calha Juruá - Cotas Diárias



Situação dos MUNICÍPIOS

CALHA
PURUS


Atualizado em: 10/08/2025 12:10:45



COTAS DIÁRIAS, MÍNIMAS E MÁXIMAS

SELECIONE O MUNICÍPIO

Lábrea



COTA MAIS RECENTE

5,96

ÚLTIMA DATA DE ATUALIZAÇÃO

10/08/2025

COTA MÁXIMA REGISTRADA

21,79

DATA MÁXIMA REGISTRADA

13/04/1997

COTA MÍNIMA REGISTRADA

0,45

DATA MÍNIMA REGISTRADA

17/10/1937


DIFERENÇA ATÉ A MÁXIMA

15,83

DIFERENÇA ATÉ A MÍNIMA

5,51

NÍVEL CRÍTICO DE ENCHENTE




Processo de
Vazante

NÍVEL CRÍTICO DE VAZANTE

Fonte: Defesa Civil

CALHA PURUS



Situação dos MUNICÍPIOS

CALHA
MADEIRA

Atualizado em: 10/08/2025 12:10:45



COTAS DIÁRIAS, MÍNIMAS E MÁXIMAS

SELECIONE O MUNICÍPIO

Humaitá



COTA MAIS RECENTE

12,37

ÚLTIMA DATA DE ATUALIZAÇÃO

10/08/2025

COTA MÁXIMA REGISTRADA

25,63

DATA MÁXIMA REGISTRADA

09/04/2014

COTA MÍNIMA REGISTRADA

8,00

DATA MÍNIMA REGISTRADA

16/10/2024


DIFERENÇA ATÉ A MÁXIMA

13,26

DIFERENÇA ATÉ A MÍNIMA

4,37

NÍVEL CRÍTICO DE ENCHENTE



Processo de
Vazante

NÍVEL CRÍTICO DE VAZANTE

Fonte: Defesa Civil

Calendário Anual das Cotas Diárias

Situação dos MUNICÍPIOS

CALHA
ALTO
SOLIMÕES

Atualizado em: 10/08/2025 12:10:45

COTAS DIÁRIAS, MÍNIMAS E MÁXIMAS

SELECIONE O MUNICÍPIO

Tabatinga



COTA MAIS RECENTE

5,52

ÚLTIMA DATA DE ATUALIZAÇÃO

10/08/2025

COTA MÁXIMA REGISTRADA

13,82

DATA MÁXIMA REGISTRADA

28/05/1999

COTA MÍNIMA REGISTRADA

-2,54

DATA MÍNIMA REGISTRADA

26/09/2024

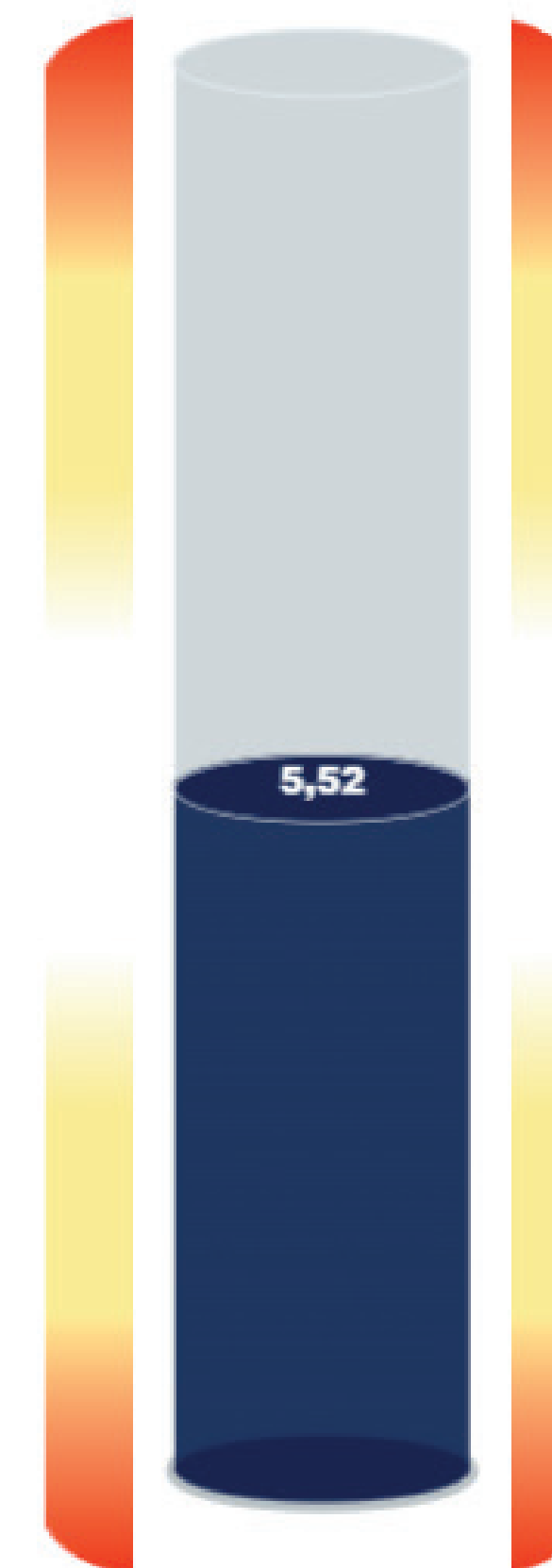
DIFERENÇA ATÉ A MÁXIMA

8,30

DIFERENÇA ATÉ A MÍNIMA

8,06

NÍVEL CRÍTICO DE ENCHENTE



Processo de
Vazante

NÍVEL CRÍTICO DE VAZANTE

Fonte: Defesa Civil

Situação dos MUNICÍPIOS

CALHA
MÉDIO
SOLIMÕES

Atualizado em: 10/08/2025 12:10:45



COTAS DIÁRIAS, MÍNIMAS E MÁXIMAS

SELECIONE O MUNICÍPIO

Fonte Boa



COTA MAIS RECENTE

18,66

ÚLTIMA DATA DE ATUALIZAÇÃO

10/08/2025

COTA MÁXIMA REGISTRADA

22,82

DATA MÁXIMA REGISTRADA

07/07/1989

COTA MÍNIMA REGISTRADA

7,12

DATA MÍNIMA REGISTRADA

17/10/2024

DIFERENÇA ATÉ A MÁXIMA

4,16

DIFERENÇA ATÉ A MÍNIMA

11,54

NÍVEL CRÍTICO DE ENCHENTE



Processo de
Vazante

NÍVEL CRÍTICO DE VAZANTE

Fonte: Defesa Civil

Situação dos MUNICÍPIOS

CALHA
BAIXO
SOLIMÕES

Atualizado em: 10/08/2025 12:10:45

COTAS DIÁRIAS, MÍNIMAS E MÁXIMAS

SELECIONE O MUNICÍPIO

Manacapuru



COTA MAIS RECENTE
18,89

ÚLTIMA DATA DE ATUALIZAÇÃO
09/08/2025

COTA MÁXIMA REGISTRADA
20,86

DATA MÁXIMA REGISTRADA
17/06/2021

COTA MÍNIMA REGISTRADA
2,06

DATA MÍNIMA REGISTRADA
12/10/2024

DIFERENÇA ATÉ A MÁXIMA
1,97

DIFERENÇA ATÉ A MÍNIMA
16,83

NÍVEL CRÍTICO DE ENCHENTE



Processo de
Vazante

NÍVEL CRÍTICO DE VAZANTE

Fonte: Defesa Civil

Calendário Anual das Cotas Diárias

Situação dos MUNICÍPIOS

CALHA
MÉDIO
AMAZONAS


Atualizado em: 10/08/2025 12:10:45



COTAS DIÁRIAS, MÍNIMAS E MÁXIMAS

SELECIONE O MUNICÍPIO

Itacoatiara



COTA MAIS RECENTE

13,58

ÚLTIMA DATA DE ATUALIZAÇÃO

08/08/2025

COTA MÁXIMA REGISTRADA

15,20

DATA MÁXIMA REGISTRADA

20/05/2021

COTA MÍNIMA REGISTRADA

-0,14

DATA MÍNIMA REGISTRADA

13/10/2024

DIFERENÇA ATÉ A MÁXIMA

1,62

DIFERENÇA ATÉ A MÍNIMA

13,72

NÍVEL CRÍTICO DE ENCHENTE



Processo de
Vazante

NÍVEL CRÍTICO DE VAZANTE

Fonte: Defesa Civil

Situação dos MUNICÍPIOS


CALHA
BAIXO
AMAZONAS

Atualizado em: 10/08/2025 12:10:45

COTAS DIÁRIAS, MÍNIMAS E MÁXIMAS

SELECIONE O MUNICÍPIO

Parintins



COTA MAIS RECENTE
7,65

ÚLTIMA DATA DE ATUALIZAÇÃO
09/08/2025

COTA MÁXIMA REGISTRADA
9,46

DATA MÁXIMA REGISTRADA
21/05/2021

COTA MÍNIMA REGISTRADA
-2,68

DATA MÍNIMA REGISTRADA
07/11/2024

DIFERENÇA ATÉ A MÁXIMA
1,81

DIFERENÇA ATÉ A MÍNIMA
10,33

NÍVEL CRÍTICO DE ENCHENTE



Processo de
Vazante

NÍVEL CRÍTICO DE VAZANTE

Fonte: Defesa Civil

Calendário Anual das Cotas Diárias

Situação dos MUNICÍPIOS

CALHA
RIO NEGRO


Atualizado em: 10/08/2025 12:10:45



COTAS DIÁRIAS, MÍNIMAS E MÁXIMAS

SELECIONE O MUNICÍPIO

Manaus



COTA MAIS RECENTE

28,13

ÚLTIMA DATA DE ATUALIZAÇÃO

10/08/2025

COTA MÁXIMA REGISTRADA

30,02

DATA MÁXIMA REGISTRADA

16/06/2021

COTA MÍNIMA REGISTRADA

12,11

DATA MÍNIMA REGISTRADA

09/10/2024

DIFERENÇA ATÉ A MÁXIMA

1,89

DIFERENÇA ATÉ A MÍNIMA

16,02

NÍVEL CRÍTICO DE ENCHENTE



Processo de
Vazante

NÍVEL CRÍTICO DE VAZANTE

Fonte: Defesa Civil

Calendário Anual das Cotas Diárias